

Zones d'accélération de la production
d'énergie renouvelable
Loi n° 2023-175 du 10 mars 2023

Atlas du potentiel solaire sur parking





DOSSIER DE CONCERTATION PUBLIQUE
DU JJ/MM/2024 au JJ/MM/2024

Commune de Pénestin

Réalisation : Service Cimat / Energie / Mobilité &
Service Données et Information géographique
CapAtlantique La Baule-Guérande Agglo

Sources : IGN ORTHO 2020, DGFIP - Cadastre
Label 2022

Légende :

-  Commune
-  Ombrières sur parking
Moins de 1500 m²
-  Entre 1500 et 10000 m²
-  + de 10000 m²

Nombre de zones : 19

Superficie totale : 51764 m²

Potentiel total : 5989 MWh/an

Part de la consommation annuelle communale
d'électricité : 28.49 %

